









**PETA SEBARAN LOKASI DAERAH IRIGASI
KEWENANGAN NUSA TENGGARA BARAT
SKALA 1 : 1.500.000**

| | | | | |
|---|---|--|---|---|
|  Lombok Utara |  Lombok Timur |  Kabupaten Bima |  Sumbawa |  Sumbawa Barat |
| 1. DI. Bagik Kembar | 9. DI. Belanting | 17. DI. Madapangga | 24. DI. Buer Kompleks | 32. DI. Plampo'o |
| 2. DI. Santong | 10. DI. Sambelia | 18. DI. Ncangkai Ncoha | 25. DI. Pungkit | 33. DI. Kalimontang I |
|  Lombok Barat | 11. DI. Sakra | 19. DI. Sumi Sape | 26. DI. Marente Kompleks | 34. DI. Kalimontang II |
| 3. DI. Gebong | 12. DI. Kalidesa Kompleks |  Dompu | 27. DI. Semangi | 35. DI. Elang Desa |
| 4. DI. Sesaut | 13. DI. Tojang Kompleks | 20. DI. Latonda Pekat | 28. DI. Maronge | |
|  Lombok Tengah | Lombok Tengah Lombok Timur | 21. DI. Daha I,II | 29. DI. Beingin Sila | |
| 5. DI. Gede Bongoh | 15. DI. Rutus | 22. DI. Nangkara | 30. DI. Pelara | |
| 6. DI. Renggun | 16. DI. Pelapak | 23. DI. Kadindi | 31. DI. Embung Gapit | |
| 7. DI. Parung | | | | |
| 8. DI. Bisok Bokah | | | | |